



فن آوران هوش مکانی
www.fahmco.ir

شرکت دانش بنیان فن آوران هوش مکانی

فن آوران هوش مکانی

رزومه شرکت



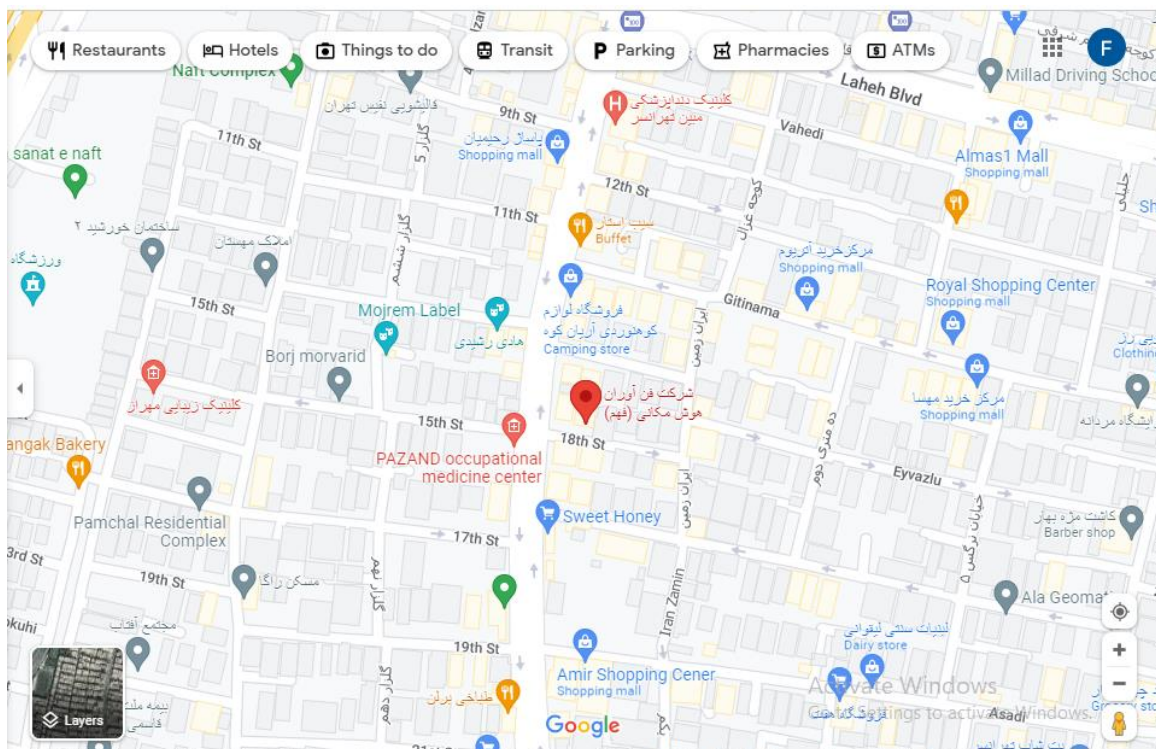
رزومه شرکت

۳	اطلاعات شرکت
۴	چارت شرکت
۶	دسته بندی پروژه ها
۷	دسته بندی ها
۸	معاونت مطالعاتی
۹	خدمات ما
۱۰	نمونه کارهای ما
۱۶	پروژه ها
۱۶	ایجاد ژئوپورتال مکانی سازمان نقشه برداری کشور
۱۷	ایجاد ژئوپورتال زیر ساخت استانی داده های مکانی (SDI) سازمان مدیریت و برنامه ریزی استان هرمزگان
۱۸	ایجاد اپلیکیشن جامع نظارت سازمان مدیریت و برنامه ریزی استان هرمزگان
۱۹	ایجاد اپلیکیشن جامع نقشه برداری سازمان مدیریت و برنامه ریزی استان هرمزگان
۲۰	ایجاد اپلیکیشن سالنامه آماری سازمان مدیریت و برنامه ریزی استان هرمزگان
۲۱	ایجاد و راه اندازی سامانه جامع نیازسنجی SDI سازمان مدیریت و برنامه ریزی استان هرمزگان
۲۲	ایجاد سامانه زیر ساخت داده های مکانی (SDI) (سازمان مدیریت و برنامه ریزی استان سیستان و بلوچستان)
۲۳	ایجاد سامانه زیر ساخت داده های مکانی (SDI) بوشهر
۲۴	ایجاد سامانه استعلام گیری سازمان مدیریت و برنامه ریزی استان سیستان و بلوچستان
۲۵	ایجاد ماژول ورود اطلاعات SDI سازمان مدیریت و برنامه ریزی استان فارس
۲۶	ایجاد سامانه پایش هوشمند باغ های پسته (تین)
۲۷	انجام خدمات نقشه برداری پهپاد و تهیه نقشه های تفکیکی شهرک ویلایی هزاردشت
۲۸	اجرا و ایجاد و بروزرسانی پایگاه داده آب و فاضلاب تهران
۲۹	اجرای پروژه GIS شهر رباط کریم
۳۰	اجرا و پیاده سازی نقشه برداری اتوبان شهید حکیم

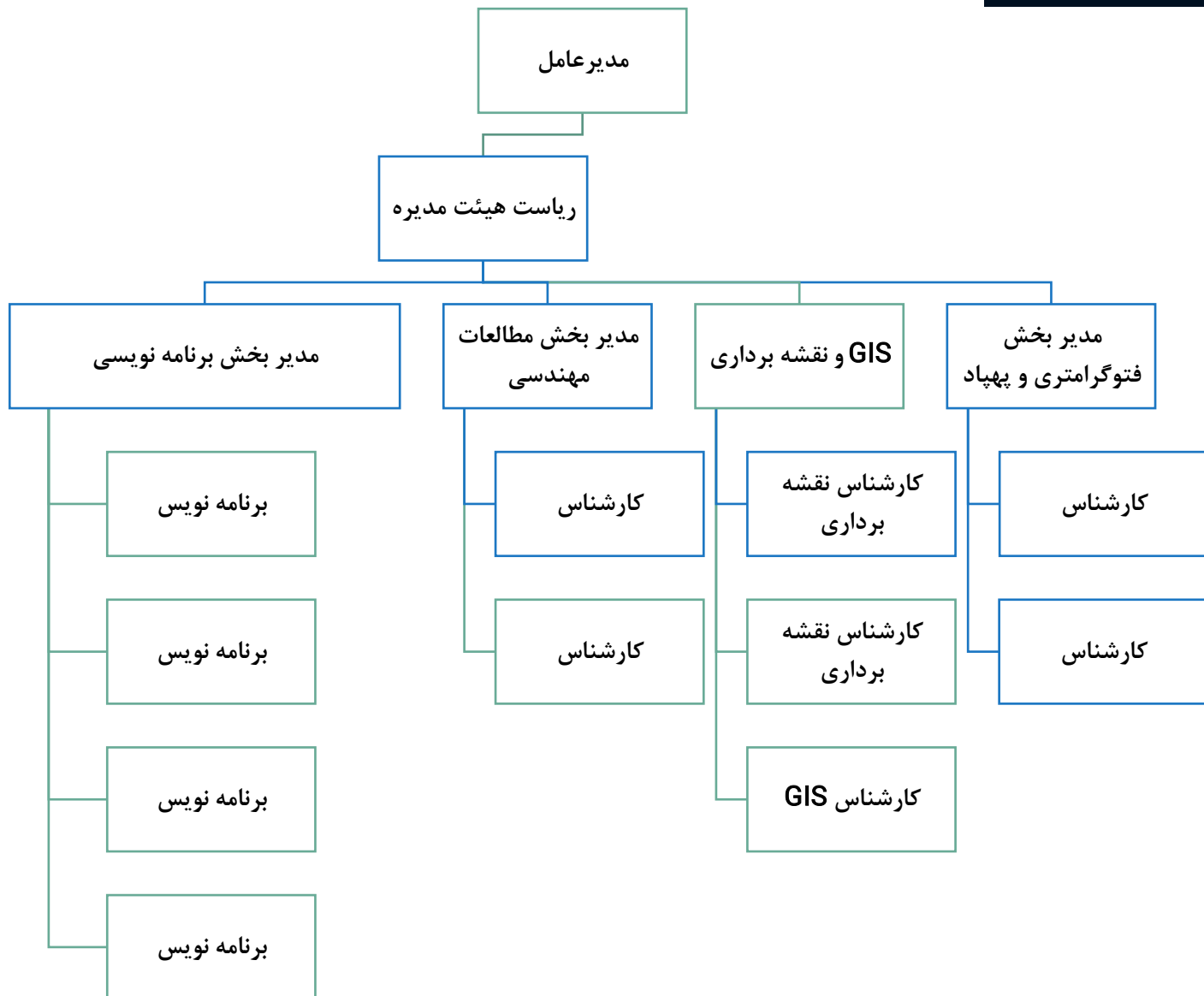
- اجرای و پیاده‌سازی معابر منطقه ۲۲ ۳۱
- طراحی سامانه بنیاد مسکن ۳۲
- سامانه درخواست تاکسی آنلاین هیترو تاکسی ۳۳
- سامانه درخواست تاکسی آنلاین هیترو تاکسی ۳۴
- خدمات هیترو تاکسی ۳۴
- طراحی وب اپلیکیشن مکان محور تک استارت ۳۵
- طراحی وب اپلیکیشن مکان محور تک استارت ۳۶
- ایجاد سامانه تحت وب جنگل ها و مراتع آبخیزداری ۳۷
- سامانه فروشگاهی مبتنی بر خدمات GIS ۳۸
- زیرساخت های شرکت ۳۷

اطلاعات شرکت

- نام شرکت: فن آوران هوش مکانی
- تلفن تماس: ۰۲۱-۴۴۵۳۵۳۱۰
- فکس: ۰۲۱-۴۴۵۳۵۳۱۰
- وبسایت: www.fahmco.ir
- www.webfahm.com
- آدرس ایمیل: fahm2020.co@gmail.com
- آدرس: تهران، تهرانسر، بلوار اصلی، کوچه هجدهم، پلاک ۹، طبقه ۴، واحد ۱۴



چارت شرکت



پیدایش

شرکت فناوران هوش مکانی در راستای هدف ارتقای سطح کیفی انجام خدمات مهندسی در زمینه های عمران، آبرسانی، نقشه برداری زمینی، فتوگرامتری، سیستم اطلاعات جغرافیایی، برنامه نویسی و طراحی نرم افزارهای کاربردی و زیرساختی، مطالعات و هوشمندسازی فضای سبز، مجتمع های تجاری و مسکونی فعالیت خود را از سال ۹۸ شروع کرده است. از دیگر فعالیت های این مجموعه آموزش نرم افزارهای تخصصی و تولید محتوا می باشد که دوره های موفق در این خصوص در سازمان نقشه برداری، دانشگاه ها و برخی ارگان های نظامی و دولتی کشور برگزار گردیده است. این مجموعه با تکیه بر توان تخصصی و دانش روز دو استارت آپ مپ پایه و پویش کار را در زمینه فیلمسری و فروش محصولات مهندسی راه اندازی نموده و موفق به دریافت گواهینامه های متعدد و افتخاراتی در این زمینه گردیده است.

فروردین
۱۳۹۷

مجموعه وب فهم به عنوان زیرمجموعه شرکت دانش بنیان فن آوران هوش مکانی، خدمات ویژه و منحصر به فرد در زمینه های طراحی سایت حرفه ای مطابق اصول سئو، طراحی اپلیکیشن، دیجیتال مارکتینگ و ارائه خدمات سئو بر اساس نیاز و مطابق نظر کارفرما ارائه می دهد.

فروردین
۱۴۰۰

آذر
۱۴۰۰

ثبت به عنوان دانش بنیان

دسته بندی پروژه ها



دسته بندی ها

معاونت پشتیبانی

- اداری و مالی
- آرشیو و مستندسازی

معاونت مطالعاتی

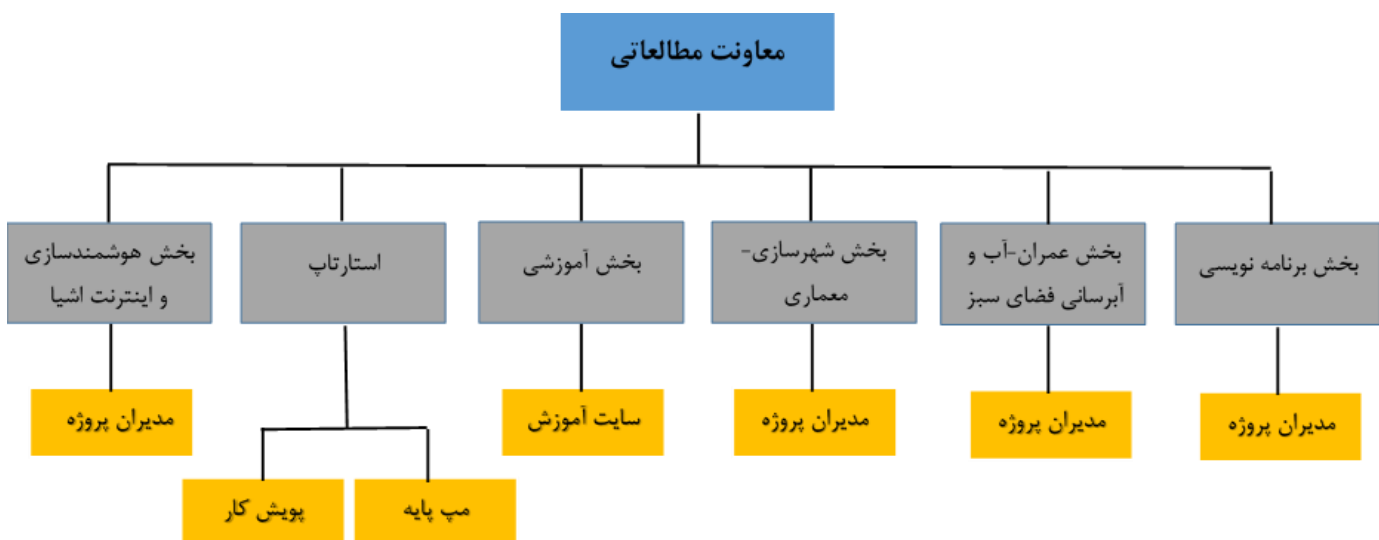
- برنامه نویسی
- عمران آب و آبرسانی فضای سبز
- اینترنت اشياء و هوشمند سازی مکانی
- معماری شهرسازی
- استارت آپ
- آموزش و تولید محتوا

معاونت اجرایی

- نقشه برداری اجرایی
- پشتیبانی و آموزش محصولات مکان محور
- برنامه نویسی و استقرار محصول مکان محور
- اجرای هوشمند سازی

معاونت مطالعاتی

مطالعات فرایندی است سازمان یافته، نظام مند برای مشخص کردن هدفها، شناسایی شکاف میان وضع موجود و هدفها، و سرانجام تعیین اولویتها برای عمل و پیاده سازی راه حلهاست. همچنین آن را فرایند گردآوری و واکاوی اطلاعاتی تعریف کرده اند که به شناسایی نیازهای افراد، گروهها، نهادها، جامعه محلی یا جامعه منجر می شود. به سخن ساده تر، مطالعات فرایند شناسایی نیازهای مهم و فراهم آوری راههای رفع آن نیازهاست. بدین منظور مجموعه فناوران هوش مکانی با دارا بودن تیم نیازسنجی مجرب و متشکل از کارشناسان متخصص آمادگی خود را در ایجاد سامانه های برخط نیازسنجی اعلام می کند. این معاونت شامل بخش های زیر هست.



خدمات ما



برنامه‌نویسی و طراحی سامانه‌های مکان

محور

- ✓ طراحی پرتال‌های سازمانی
- ✓ طراحی سامانه Web GIS
- ✓ ایجاد و راه‌اندازی سامانه SDI
- ✓ پشتیبانی نرم‌افزار



نقشه برداری و GIS

- ✓ انجام خدمات نقشه‌برداری
- ✓ GIS
- ✓ ایجاد و بروزرسانی بانک اطلاعاتی
- ✓ فتوگرامتری و پهپاد
- ✓ مطالعات و طراحی راه



طراحی سایت و خدمات سئو

- ✓ طراحی سایت
- ✓ خدمات سئو و بهینه سازی
- ✓ مدیریت صفحات مجازی
- ✓ تولید محتوا و ساخت انیمیشن
- ✓ طراحی بنر، بروشور و کاتالوگ ها
- ✓ فیلمبرداری و ساخت تیزر
- ✓ عکسبرداری صنعتی



طراحی اپلیکیشن‌های مکان محور

- ✓ طراحی اپلیکیشن موبایل
- ✓ طراحی وب اپلیکیشن
- ✓ ایجاد اپلیکیشن‌های مکان محور

نمونه کارهای ما

ردیف شرح پروژه / نام ارگان - کارفرما

۱	ایجاد ژئوپرتال مکانی سازمان نقشه برداری کشور
۲	ایجاد اپلیکیشن گویا ساز آفلاین سازمان نقشه برداری کشور
۳	ایجاد ژئوپورتال زیر ساخت استانی داده‌های مکانی (SDI) سازمان مدیریت و برنامه‌ریزی استان هرمزگان
۴	ایجاد اپلیکیشن سالنامه آماری سازمان مدیریت و برنامه‌ریزی استان هرمزگان
۵	ایجاد اپلیکیشن جامع نظارت سازمان مدیریت و برنامه‌ریزی استان هرمزگان
۶	ایجاد اپلیکیشن جامع نقشه برداری سازمان مدیریت و برنامه‌ریزی استان هرمزگان
۷	ایجاد و راه‌اندازی سامانه جامع نیازسنجی SDI سازمان مدیریت و برنامه‌ریزی استان هرمزگان
۸	ایجاد سامانه پایگاه بر خط عمران روستایی (بنیاد مسکن انقلاب اسلامی استان تهران)
۹	طراحی سامانه سیل سازمان جنگلداری و مراتع و آبخیزداری کشور
۱۰	ایجاد سامانه پایش هوشمند باغ‌های پسته
۱۱	ایجاد سامانه زیر ساخت داده‌های مکانی (SDI) سازمان جنگل‌ها و مراتع آبخیزداری کشور
۱۲	ایجاد سامانه زیر ساخت داده‌های مکانی (SDI) استانداری بوشهر (سازمان مدیریت و برنامه‌ریزی استان بوشهر)
۱۳	ایجاد و راه‌اندازی سامانه استعلام گیری SDI سازمان مدیریت و برنامه‌ریزی استان بوشهر
۱۴	ایجاد و راه‌اندازی سامانه WebGIS دیوار گردشگری اداره کل میراث فرهنگی استان گلستان

۱۵	SDI سازمانی (سازمان فضایی ایران)
۱۶	ایجاد سامانه زیر ساخت داده‌های مکانی (SDI) (سازمان مدیریت و برنامه‌ریزی استان سیستان و بلوچستان)
۱۷	ایجاد مازول ورود اطلاعات SDI سازمان مدیریت و برنامه‌ریزی استان فارس
۱۸	طراحی سامانه WebGIS شرکت آب و فاضلاب استان کهگیلویه و بویراحمد
۱۹	طراحی سامانه WebGIS شبکه گازرسانی استان آذربایجان غربی
۲۰	ایجاد سامانه درخواست تاکسی آنلاین هیئترو تاکسی
۲۱	طراحی و پیاده‌سازی نرم‌افزار SDI سازمان نقشه‌برداری کشور
۲۲	طراحی سامانه اطلاعات مکانی اداره گاز ارومیه
۲۳	طراحی وب اپلیکیشن مکان محور تک استارت
۲۴	طراحی وب اپلیکیشن خدمات خودرو مشابه اسنپ
۲۵	سامانه اطلاعات مکانی بهشت‌زهرا
۲۶	تهیه ژئوپورتال سازمانی Geonode
۲۷	ایجاد سامانه اطلاعات مکانی اداره آب یاسوج
۲۸	ایجاد سامانه اطلاعات مکانی شهرداری اسلام‌شهر
۲۹	مستندسازی پروژه‌های انجام‌شده توسط تیم برنامه‌نویسی و توسعه HTML ، وب، Java
۳۰	برنامه‌نویسی اندروید برای ارائه سرویس‌های مکانی در بستر موبایل و تبلت همکاری در جهت توسعه برنامه‌های ادارات Geodatabase و SDI
۳۱	ایجاد کاتالوگ سرویس سازمانی

ایجاد ژئوپرتال مدیریت بحران منطقه آسیا و اقیانوسیه UNGGIM	۳۲
طراحی سایت باتری ماشین تک استارت و پشتیبانی و خدمات سئو آن	۳۳
طراحی سایت مهندسی و معماری آرتاسازان	۳۴
طراحی سایت شرکتی اروم کیان باتری توان	۳۵
طراحی و توسعه سایت آموزش معماری معمارشیم و انجام خدمات سئو و بهینه‌سازی	۳۶
طراحی سایت آموزشی نقشه‌برداری و GIS تاپ سروی	۳۷
طراحی و ایجاد سایت و سامانه خدماتی شهرک ویلایی هزاردشت (هیئت‌مدیره شهرک ویلایی هزاردشت)	۳۸
انجام خدمات نقشه‌برداری پهباد و تهیه نقشه‌های تفکیکی شهرک ویلایی هزاردشت	۳۹
انجام خدمات نقشه‌برداری نقاط ترازیابی سازمان مدیریت و برنامه‌ریزی استان سیستان و بلوچستان	۴۰
انجام خدمات نقشه‌برداری ساختمان بانک سپه منطقه پنج	۴۱
تهیه نقشه ۲۰۰۰ انسداد مرزهای جنوب شرق و ساخت جاده مرزی به طول ۱۵۰ کیلومتر	۴۲
تهیه نقشه ۱۰۰۰ انتقال آب غدیر اهواز به طول ۷۰ کیلومتر	۴۳
تهیه نقشه ۵۰۰ کنارگذر تبریز به طول ۲۰ کیلومتر	۴۴
تهیه نقشه ۲۰۰۰ تعریض جاده لردگان به ایذه به طول ۱۰ کیلومتر	۴۵
تهیه نقشه ۱۰۰۰ نام پروژه: تعریض جاده ساحل جنوبی قشم به طول ۶۰ کیلومتر	۴۶
انجام خدمات مشاوره GIS نقشه‌های ۱/۲۵۰۰۰ و ۱/۲۰۰۰ ایران در سازمان نقشه برداری کشور	۴۷
اجرا و ایجاد و به‌روزرسانی پایگاه‌داده آب و فاضلاب تهران	۴۸

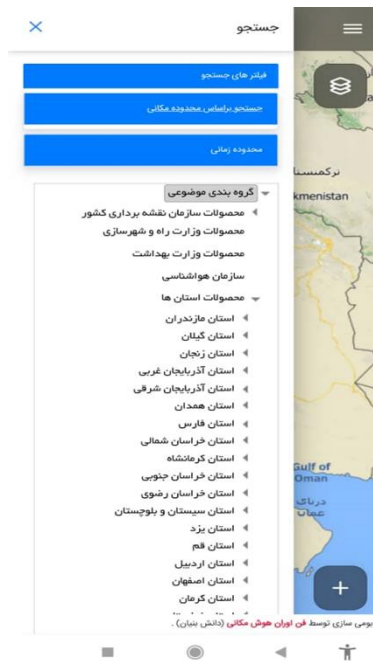
۴۹	اجرای پروژه GIS شهر رباط کریم
۵۰	اجرای و پیاده‌سازی نقشه برداری اتوبان شهید حکیم
۵۱	انجام خدمات نقشه برداری اتوبان شهید همت
۵۲	تهیه نقشه توپوگرافی به مقیاس ۱:۲۰۰۰ از محدوده سد از گله (پروژه گرمسیری)
۵۳	انجام عملیات کارتوگرافی نهایی نقشه‌های تهیه شده توسط پیمانکار پروژه گرمسیری جهت تحویل به سازمان جغرافیای کشور
۵۴	تهیه نقشه توپوگرافی کیلومتر از ۰ تا ۱۷ از مسیر آزادراه حرم تا حرم و کارتوگرافی کلیه نقشه های آزادراه حرم تا حرم
۵۵	میخ کوبی باند جدیدالاحداث مسیر آزادراه حرم تا حرم به طول ۲۲ کیلومتر
۵۶	میخ کوبی باند تعریضی آزادراه حرم تا حرم به طول ۱۷ کیلومتر
۵۷	اجرای و پیاده‌سازی معابر منطقه ۲۲
۵۸	تهیه نقشه توپوگرافی ۱:۲۰۰۰ فرودگاه اهواز
۵۹	انجام خدمات GPS و تراز یابی پروژه فرودگاه بوشهر
۶۰	تهیه نقشه توپوگرافی ۱:۲۰۰۰ پایگاه امداد هوایی دیر
۶۱	برداشت توپوگرافی و پیاده‌سازی دریاچه چیتگر
۶۲	برداشت توپوگرافی و اجرا پل و بستر رودخانه تنگ صیدون
۶۳	برداشت توپوگرافی و اجرا پل و بستر رودخانه قلعه ریسی
۶۴	برداشت توپوگرافی و اجرا پل و بستر رودخانه تنگ چویل
۶۵	برداشت توپوگرافی و پیاده‌سازی تصفیه‌خانه و خطوط آبرسانی ورامین

۶۶	برداشت توپوگرافی بستر رودخانه پاکدشت
۶۷	تهیه نقشه توپوگرافی کیلومتر از ۰ تا ۱۸ از مسیر آزادراه اراک خرم آباد
۶۸	کلیه امور نقشه برداری مربوط به کیلومتر از ۶۶ تا ۱۳۵ آزادراه اراک خرم آباد
۶۹	کلیه امور نقشه برداری مربوط به پروژه کمربندی ماهشهر
۷۰	کلیه امور نقشه برداری مربوط به پروژه ریل آهن اهواز - اندیمشک
۷۱	کلیه امور نقشه برداری مربوط به پروژه ریل آهن اهواز - سربندر
۷۲	مسئول محاسبات فنی در پروژه قطار سریع السیر تهران قم اصفهان
۷۳	انجام محاسبات نقشه برداری GPS و تراز یابی پروژه کمربندی جنوبی
۷۴	کلیه امور نقشه برداری مربوط به پروژه ریل آهن سبز آب - دزفول
۷۵	انجام محاسبات نقشه برداری GPS و تراز یابی پروژه بیمارستان تبریز
۷۶	انجام محاسبات نقشه برداری GPS و تراز یابی پروژه کارون
۷۷	مطالعات راه سازی، برداشت و پیاده سازی مسیر شازند، ایذه
۷۸	مطالعات راه سازی اتوبان خرم آباد
۷۹	مطالعات بهسازی کمربندی یاسوج
۸۰	مطالعات بهسازی راه جویبار کیاکلا
۸۱	مطالعات بهسازی راه ایذه مسجد سلیمان
۸۲	برداشت و پیاده سازی باند فرودگاه امام خمینی

۸۳	ایجاد سامانه پایش آفات (سازمان فضایی ایران)
۸۴	لیزر اسکن گروه خودروسازی بهمن
۸۵	لیزر اسکن مسیر اراک خرم آباد کیلومتر از ۹۸ - ۱۰۴
۸۶	انجام امور تبدیل نقشه‌های نجم‌آباد به شبکه UTM
۸۷	برگزاری دوره‌های آموزشی GIS مقدماتی و پیشرفته در سازمان نقشه‌برداری کشور
۸۸	برگزاری دوره نقشه‌برداری اجرایی پروژه ۳۰۰۰ واحدی حکیم
۸۹	برگزاری دوره آموزشی CIVIL 3D در دانشگاه عرفان کرمان
۹۰	برگزاری دوره آموزشی CIVIL 3D سازمان نقشه‌برداری کشور
۹۱	برگزاری کارگاه راه‌اندازی SDI مکانی در دانشگاه آزاد اسلامی یزد
۹۲	برگزاری کارگاه برنامه‌نویسی مکانی در دانشگاه آزاد اسلامی یزد
۹۳	برگزاری کارگاه راه‌اندازی SDI مکانی در سازمان نقشه‌برداری کشور
۹۴	برگزاری کارگاه برنامه‌نویسی مکانی در سازمان نقشه‌برداری کشور
۹۵	برگزاری کارگاه تخصصی پیاده‌سازی سیستم‌های مکان محور در سیستم‌های موبایل در همایش ملی نقشه و اطلاعات مکانی ژئوماتیک سال ۱۳۹۵
۹۶	برگزاری کارگاه تخصصی سیستم‌های اطلاعات مکانی SDI در همایش ملی نقشه و اطلاعات مکانی ژئوماتیک سال ۱۳۹۵
۹۷	آموزش راه‌اندازی زیر ساخت داده‌های مکانی سازمانی و ملی در سازمان نقشه‌برداری کشور

پروژه‌ها

ایجاد ژئوپرتال مکانی سازمان نقشه‌برداری کشور



• ایجاد ژئوپرتال مکانی سازمان نقشه‌برداری کشور

عنوان پروژه

• سازمان نقشه‌برداری کشور

کارفرما

• سال ۱۴۰۱

تاریخ پروژه

ایجاد ژئوپورتال زیر ساخت استانی داده های مکانی (SDI) سازمان مدیریت و برنامه ریزی استان هرمزگان



معرفی SDI ملی

ردیف	عنوان داده	جزئیات
۱	اسامی اماکن و معابر ۱۳۹۵ آبادی اسلام آباد	
۲	اسامی اماکن و معابر ۱۳۹۵ آبادی بالاشهر	
۳	اسامی اماکن و معابر ۱۳۹۵ آبادی حکمی	
۴	اسامی اماکن و معابر ۱۳۹۵ آبادی دهو	
۵	اسامی اماکن و معابر ۱۳۹۵ آبادی دهستان	
۶	اسامی اماکن و معابر ۱۳۹۵ آبادی دهستان	
۷	اسامی اماکن و معابر ۱۳۹۵ آبادی دهستان	
۸	اسامی اماکن و معابر ۱۳۹۵ آبادی دهستان	

عنوان پروژه

• ایجاد ژئوپورتال زیر ساخت استانی داده های مکانی (SDI)

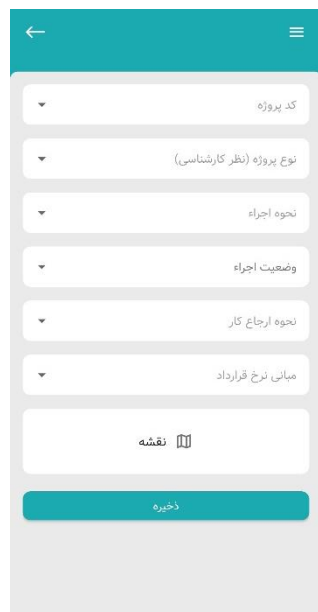
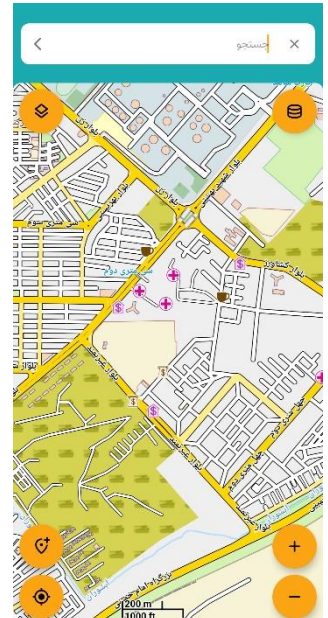
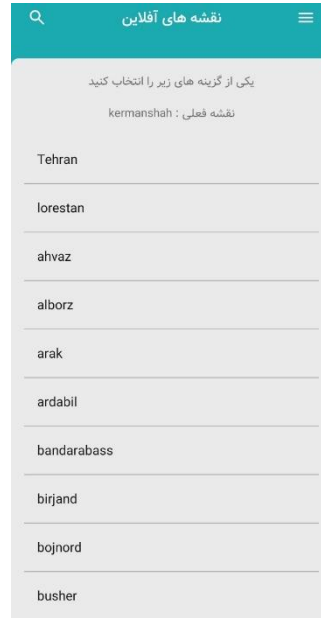
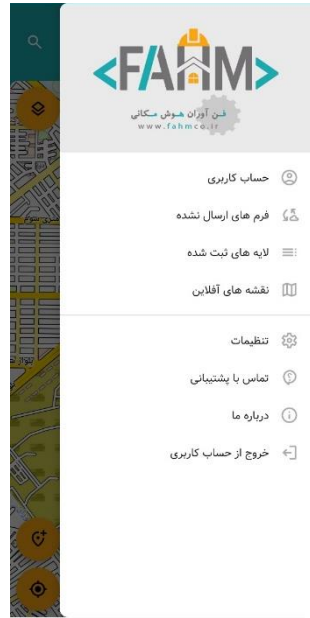
کارفرما

• سازمان مدیریت و برنامه ریزی استان هرمزگان

تاریخ پروژه

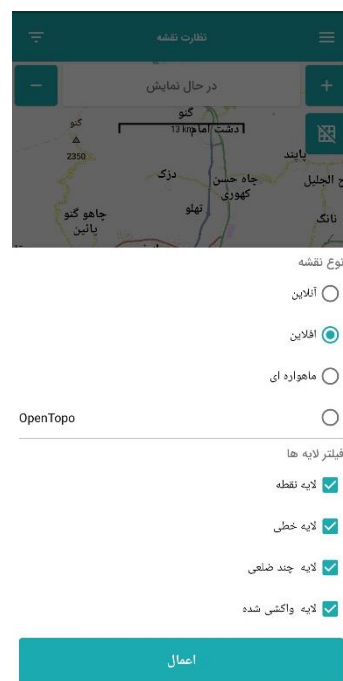
• سال ۱۴۰۲

ایجاد اپلیکیشن جامع نظارت سازمان مدیریت و برنامه ریزی استان هرمزگان



- عنوان پروژه • ایجاد اپلیکیشن جامع نظارت
- کارفرما • سازمان مدیریت و برنامه ریزی استان هرمزگان
- تاریخ پروژه • سال ۱۴۰۲

ایجاد اپلیکیشن جامع نقشه برداری سازمان مدیریت و برنامه ریزی استان



خوش آمدید

شما می توانید از بین دو حالت نقشه افلاین و نقشه آنلاین یکی از موارد را برای مدل کار کرد برنامه انتخاب کنید

ورود به نقشه

v1.0.0



• ایجاد اپلیکیشن جامع نقشه برداری

عنوان پروژه

• سازمان مدیریت و برنامه ریزی استان هرمزگان

کارفرما

• سال ۱۴۰۲

تاریخ پروژه

ایجاد اپلیکیشن سالنامه آماری سازمان مدیریت و برنامه ریزی استان هرمزگان



ورود

شماره همراه

رمز عبور

ثبت نام

ورود



سالنامه آماری استان هرمزگان



کلمه مورد نظر را جستجو کنید

نیروی انسانی
مشاهده اطلاعات

جمعیت
مشاهده اطلاعات

محیط زیست
مشاهده اطلاعات

سرزمین آب و هوا
مشاهده اطلاعات

سازمان آمار

سازمان ثبت احوال

خانه

پروفایل

• ایجاد اپلیکیشن سالنامه آماری

عنوان پروژه

• سازمان مدیریت و برنامه ریزی
استان هرمزگان

کارفرما

• سال ۱۴۰۲

تاریخ پروژه

ایجاد و راه اندازی سامانه جامع نیازسنجی SDI سازمان مدیریت و برنامه ریزی استان هرمزگان

سامانه جامع نیازسنجی SDI سازمان مدیریت و برنامه ریزی هرمزگان رفتن به صفحه اصلی ارسال تیکت مقالات ورود ثبت نام

سامانه SDI فرم الف فرم ب فرم ج

سامانه جامع آموزش و نیازسنجی زیرساخت داده های مکانی استانی

جستجو

جستجو ...

ارسال تیکت

به سامانه جامع آموزش و نیازسنجی زیرساخت داده های مکانی استان هرمزگان خوش آمدین

• ایجاد و راه اندازی سامانه جامع
نیازسنجی SDI

عنوان پروژه

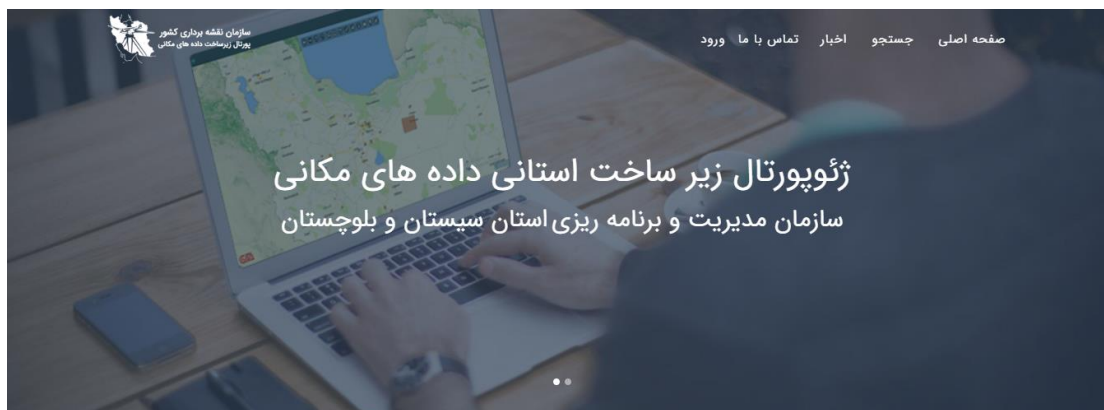
• سازمان مدیریت و برنامه ریزی
استان هرمزگان

کارفرما

• سال ۱۴۰۲

تاریخ پروژه

ایجاد سامانه زیر ساخت داده های مکانی (SDI) (سازمان مدیریت و برنامه ریزی استان سیستان و بلوچستان)



معرفی SDI ملی

ردیف	عنوان داده	جزئیات
۴۵۶	مرکز بخش نیک شهر	📍 + 📍
۴۵۷	مرکز ده جزینک	📍 + 📍
۴۵۸	مرکز ده جیمان	📍 + 📍
۴۵۹	مرکز ده چاهان	📍 + 📍
۴۶۰	مرکز ده چنق	📍 + 📍

عنوان پروژه

• ایجاد سامانه زیر ساخت داده های مکانی (SDI)

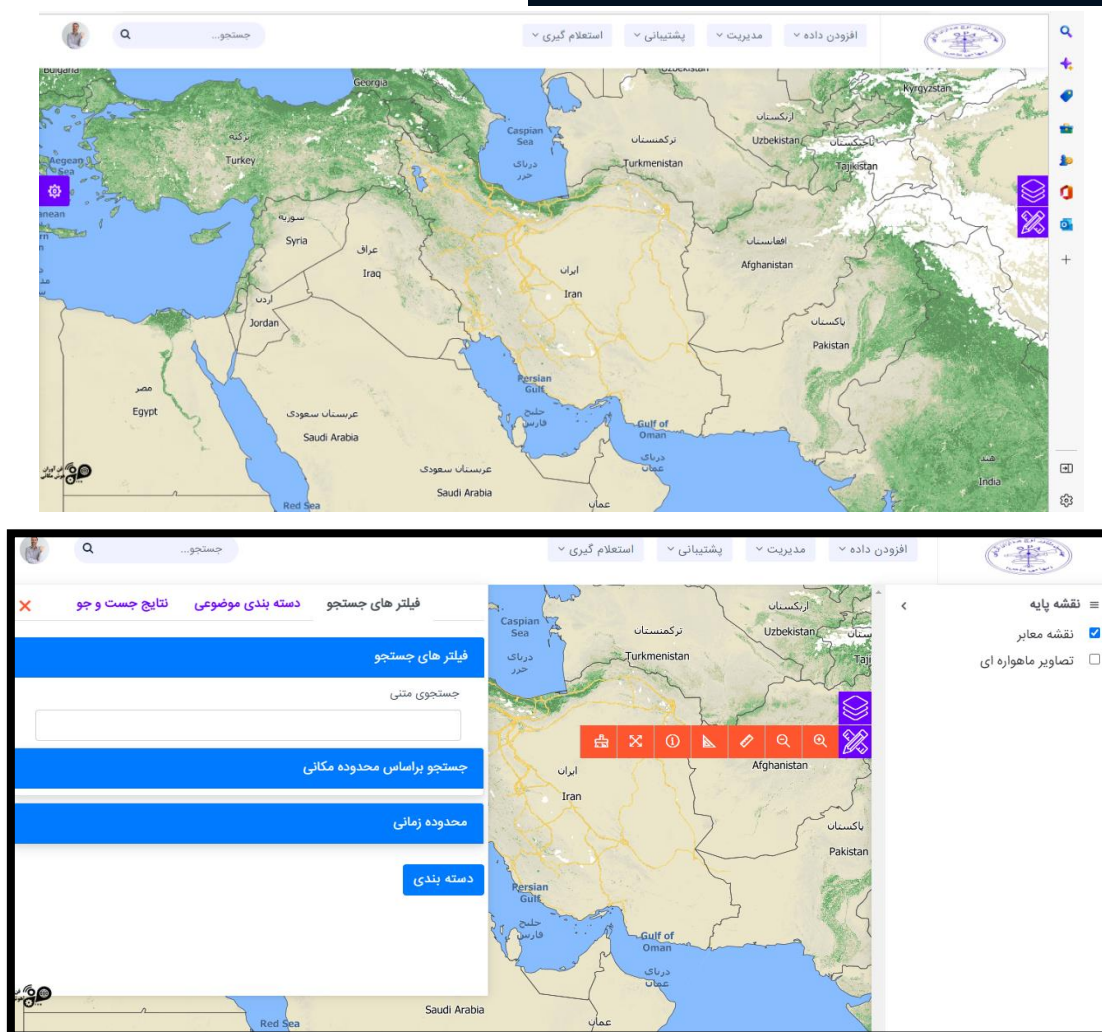
کارفرما

• سازمان مدیریت و برنامه ریزی استان سیستان و بلوچستان

تاریخ پروژه

• سال ۱۴۰۲

ایجاد سامانه زیر ساخت داده های مکانی (SDI) بوشهر



• ایجاد سامانه زیر ساخت داده های مکانی (SDI) بوشهر

عنوان پروژه

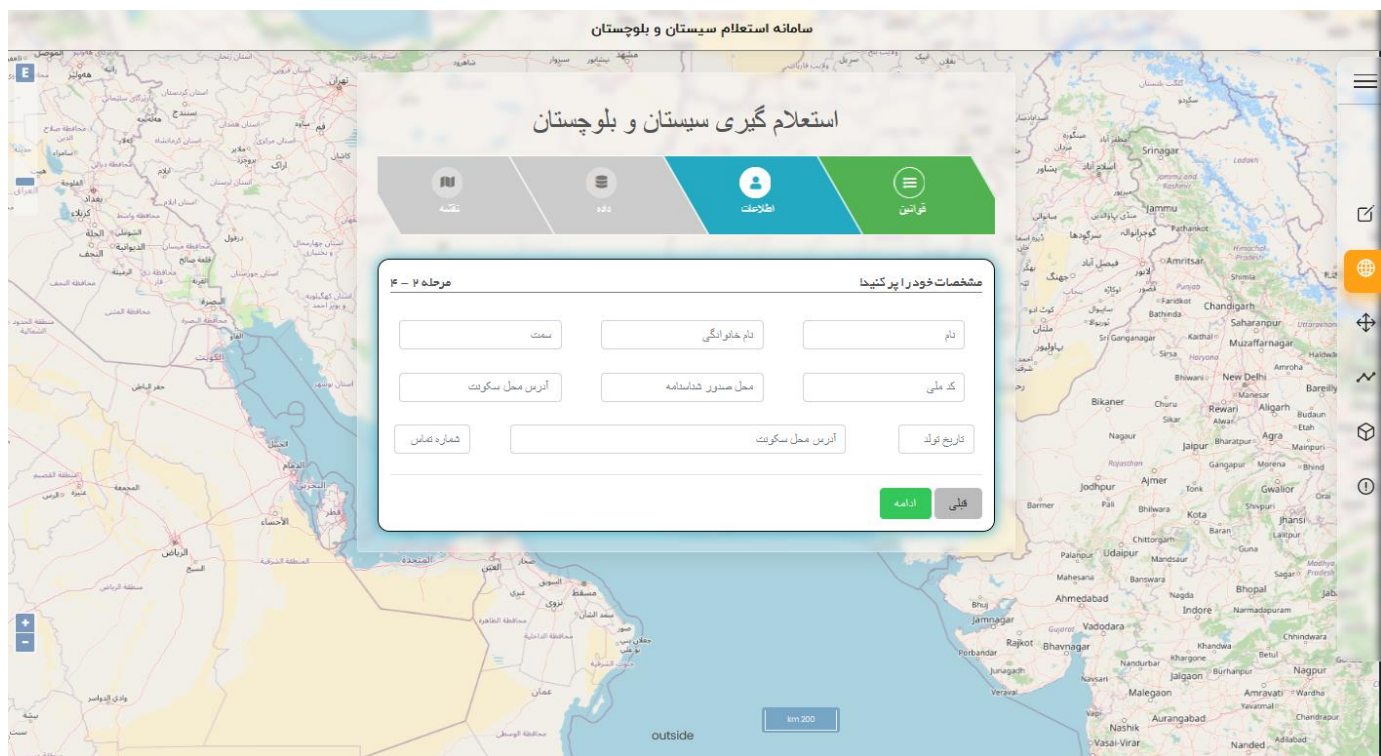
• سازمان مدیریت و برنامه ریزی استان بوشهر

کارفرما

• سال ۱۴۰۱

تاریخ پروژه

ایجاد سامانه اعلام گیری سازمان مدیریت و برنامه ریزی استان سیستان و بلوچستان



• ایجاد سامانه اعلام گیری (SDI) استان سیستان و بلوچستان

عنوان پروژه

• سازمان مدیریت و برنامه ریزی استان سیستان و بلوچستان

کارفرما

• سال ۱۴۰۲

تاریخ پروژه

ایجاد ماژول ورود اطلاعات SDI سازمان مدیریت و برنامه ریزی استان فارس

ردیف	نام منطقه	مساحت کل اراضی کشاورزی	مساحت کل ارفوتو تولیدی	نقشه تولیدی	زمان اخذ تصویر	مساحت ارتو نظارت شده	تاریخ تولید	مساحت نقشه	آخرین تغییر توسط	ایجاد شده توسط	عملیات
۱	تهران	۶۵۵	۲۲	۲۲	۱۴۰۰/۰۷/۰۸	۹	۱۳۶۷/۰۹/۰۸	۶۰۰۰	مهدی فرهودی	amir masoud	
۲	تهران	۶۵۶۵	۵۶۵	۵۶۵	۱۴۰۱/۰۵/۰۶	۹۵۰	۱۴۰۰/۰۳/۰۶	۹۵۵	مهدی فرهودی	amir masoud	

عنوان پروژه

• ماژول ورود اطلاعات SDI سازمان مدیریت و برنامه ریزی استان فارس

کارفرما

• سازمان مدیریت و برنامه ریزی استان فارس

تاریخ پروژه

• سال ۱۴۰۰ - ۱۴۰۱

ایجاد سامانه پایش هوشمند باغ های پسته (تین)



• پایش هوشمند باغ های پسته
(تین)

عنوان پروژه

• شرکت تین

کارفرما

• سال ۱۴۰۰

تاریخ پروژه

انجام خدمات نقشه برداری پهباد و تهیه نقشه های تفکیکی شهرک ویلایی هزار دشت



• انجام خدمات نقشه برداری پهباد و تهیه نقشه های تفکیکی شهرک ویلایی هزار دشت

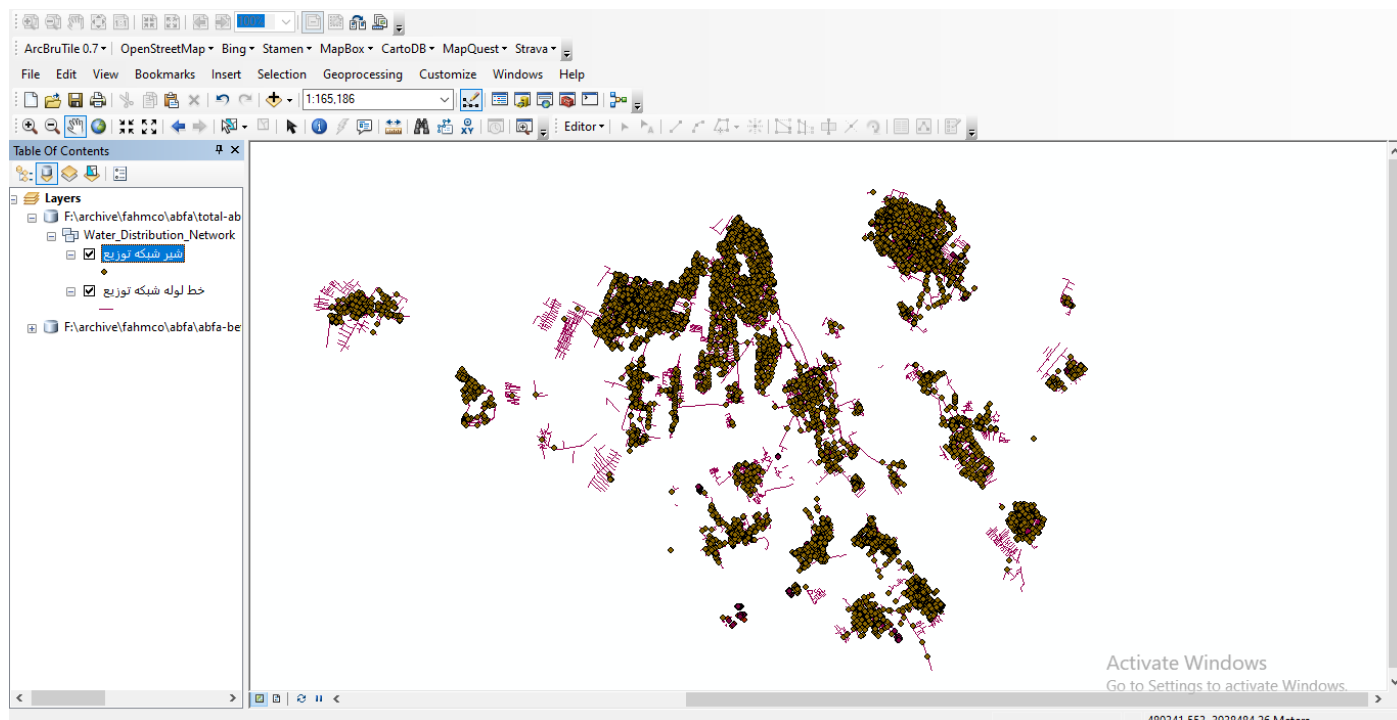
عنوان پروژه

• هیئت مدیره هزار دشت

کارفرما

تاریخ پروژه

اجرا و ایجاد و بروزرسانی پایگاه داده آب و فاضلاب تهران



• اجرا و ایجاد و بروزرسانی پایگاه داده آب و فاضلاب تهران

عنوان پروژه

• اداره آب و فاضلاب غرب تهران

کارفرما

• سال ۱۴۰۰ - ۱۴۰۱ - ۱۴۰۲

تاریخ پروژه

اجرای پروژه GIS شهر رباط کریم



اجرای پروژه GIS شهر رباط کریم


عنوان پروژه

شهرداری رباط کریم

کارفرما

تاریخ پروژه

اجرا و پیاده‌سازی نقشه برداری اتوبان شهید حکیم



اجرا و پیاده‌سازی نقشه برداری اتوبان شهید حکیم

عنوان پروژه

کارفرما

تاریخ پروژه

اجرای و پیاده‌سازی معابر منطقه ۲۲



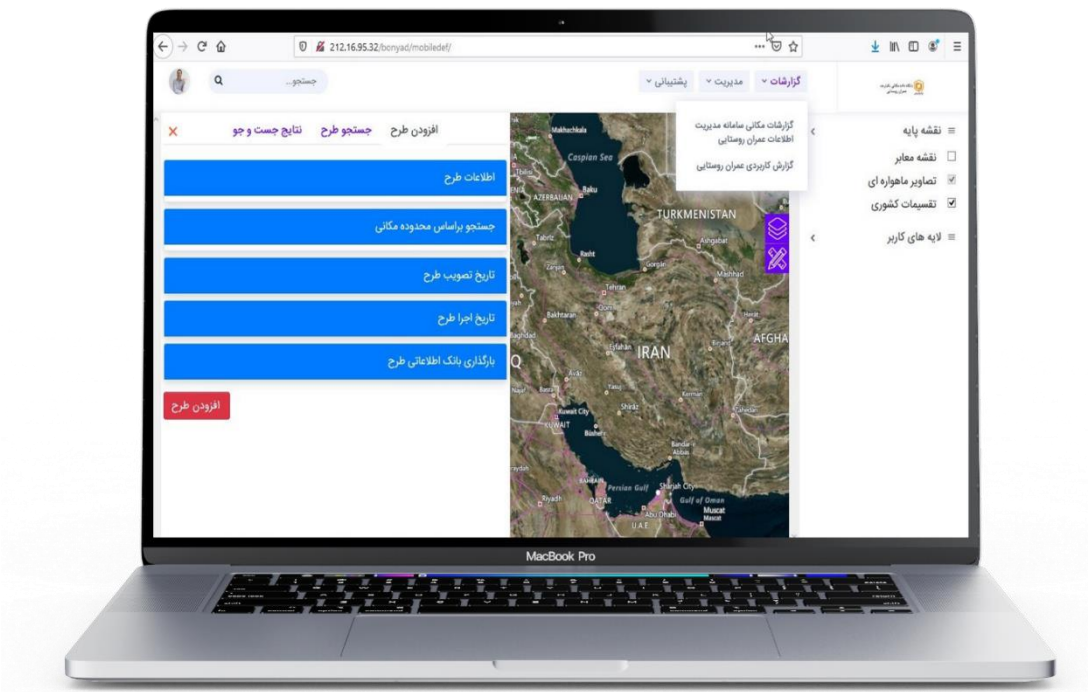
• اجرای و پیاده‌سازی معابر
منطقه ۲۲

عنوان پروژه

کارفرما

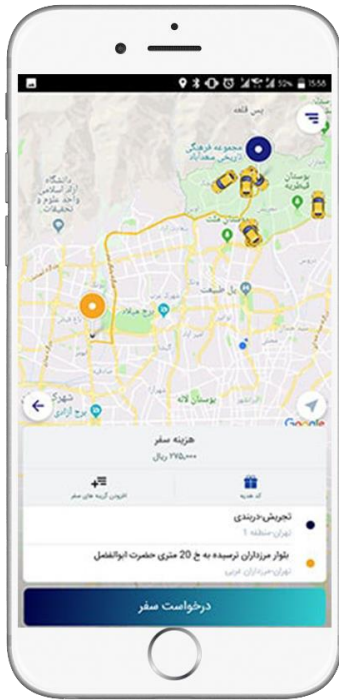
تاریخ پروژه

طراحی سامانه بنیاد مسکن

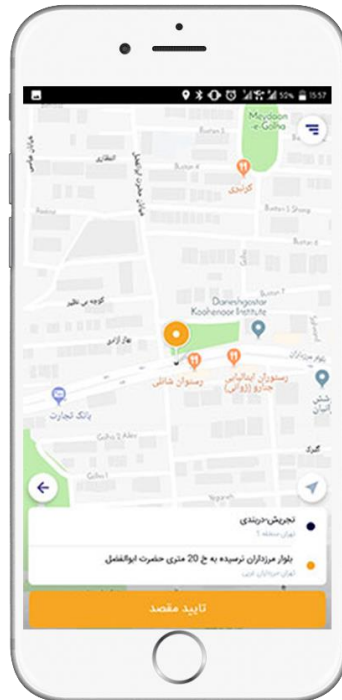


- عنوان پروژه • طراحی سامانه بنیاد مسکن
- کارفرما • سازمان بنیاد مسکن انقلاب اسلامی
- تاریخ پروژه

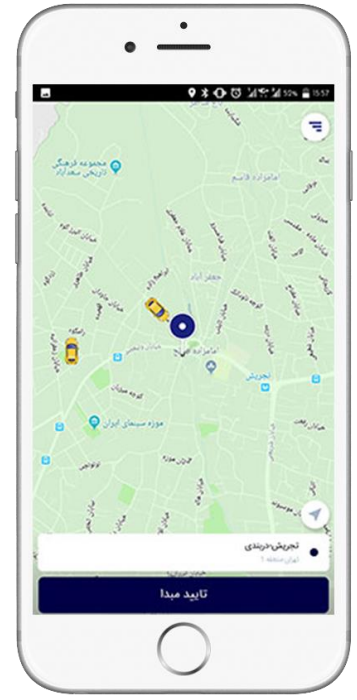
سامانه درخواست تاکسی آنلاین هیتروتاکسی



مرحله سوم



مرحله دوم



مرحله اول

• سامانه درخواست تاکسی آنلاین

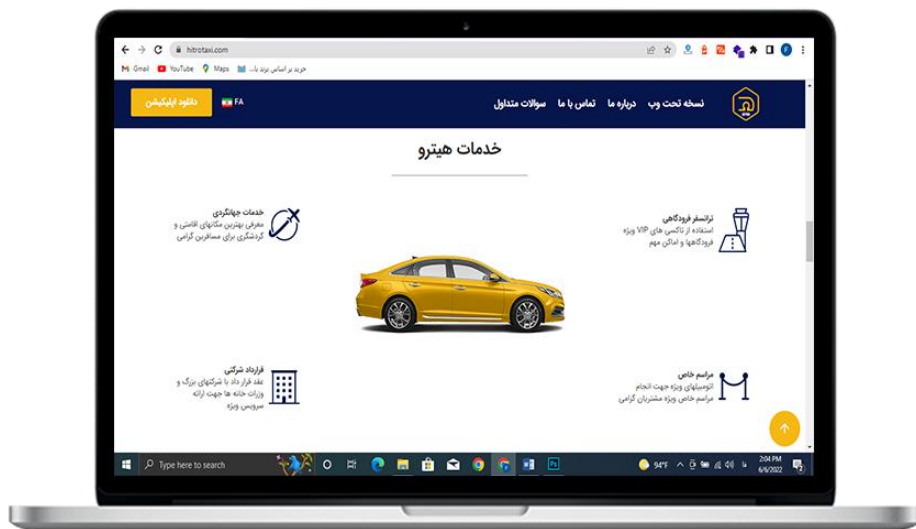
عنوان پروژه

• هیتروتاکسی

کارفرما

تاریخ پروژه

سامانه درخواست تاکسی آنلاین هیترو تاکسی



خدمات هیترو تاکسی

استفاده از تاکسی های VIP ویژه فرودگاهها و اماکن مهم	ترانسفر فرودگاهی
معرفی بهترین مکانهای اقامتی و گردشگری برای مسافرین گرامی	خدمات جهانگردی
اتومبیل های ویژه جهت انجام مراسم خاص ویژه مشتریان گرامی	مراسم خاص
عقد قرارداد با شرکت های بزرگ و وزارتخانه ها جهت ارائه سرویس ویژه	قرارداد شرکتی

طراحی وب اپلیکیشن مکان محور تک استارت



• طراحی وب اپلیکیشن مکان محور

عنوان پروژه

• شرکت اروم کیان باتری

کارفرما

• سال ۱۴۰۰

تاریخ پروژه

طراحی وب اپلیکیشن مکان محور تک استارت



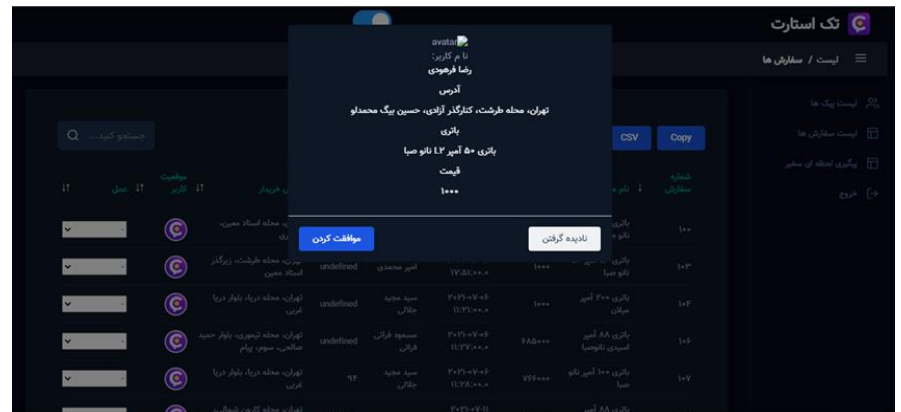
اطلاعات خودرو

کمیپانی خودرو

نوع خودرو

پلاک خودرو

ایران 33 333



نوع درخواست

نماینده شما تا 24 دقیقه دیگر به شما میرسد

رضا فرهودی
آدرس نمایندگی: تهران

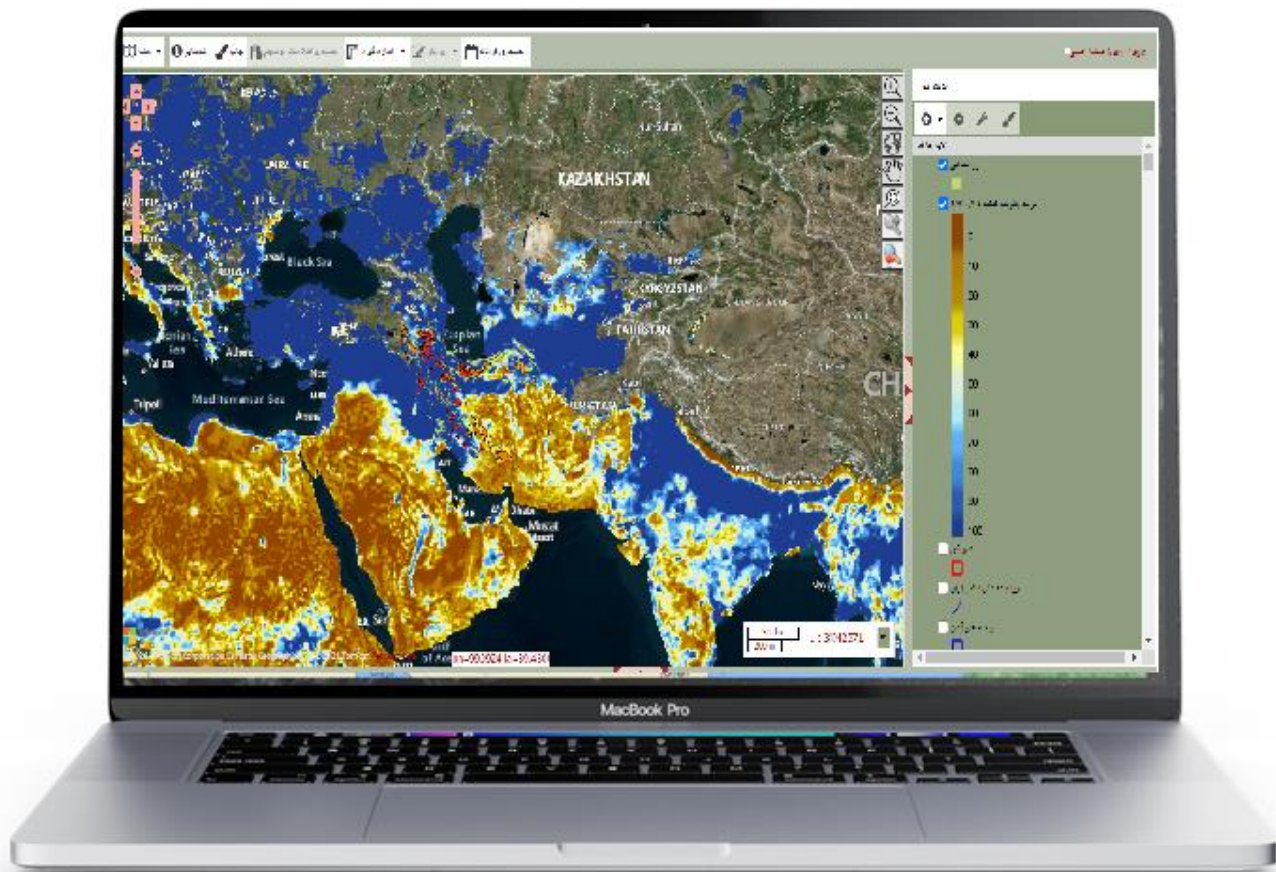
1,000 تومان

باتری 50 آمپر 1.2 ناتو صبا



پرداخت: 1,000 تومان

ایجاد سامانه تحت وب جنگل ها و مراتع آبخیز داری



- عنوان پروژه • SDI استانی سازمان جنگل ها
- کارفرما • سازمان جنگلها و مراتع آبخیز داری
- تاریخ پروژه

سامانه فروشگاهی مبتنی بر خدمات GIS



• فروشگاه اینترنتی تگ استارت

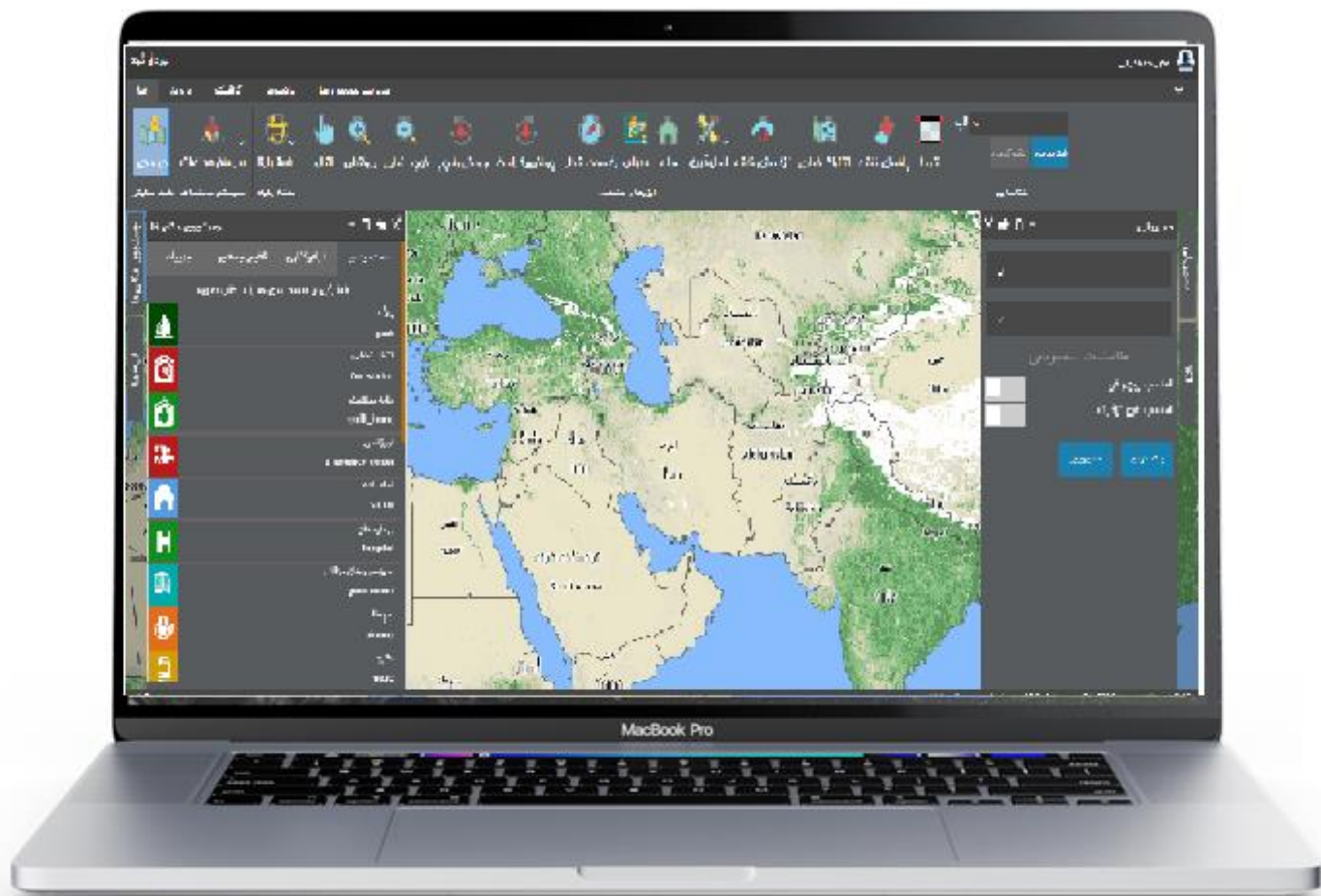
عنوان پروژه

• شرکت اروم کیان باتری

کارفرما

تاریخ پروژه

سامانه جامع دانش بنیان تجاری GIS قابل سفارشی سازی برای تمامی ارگان ها



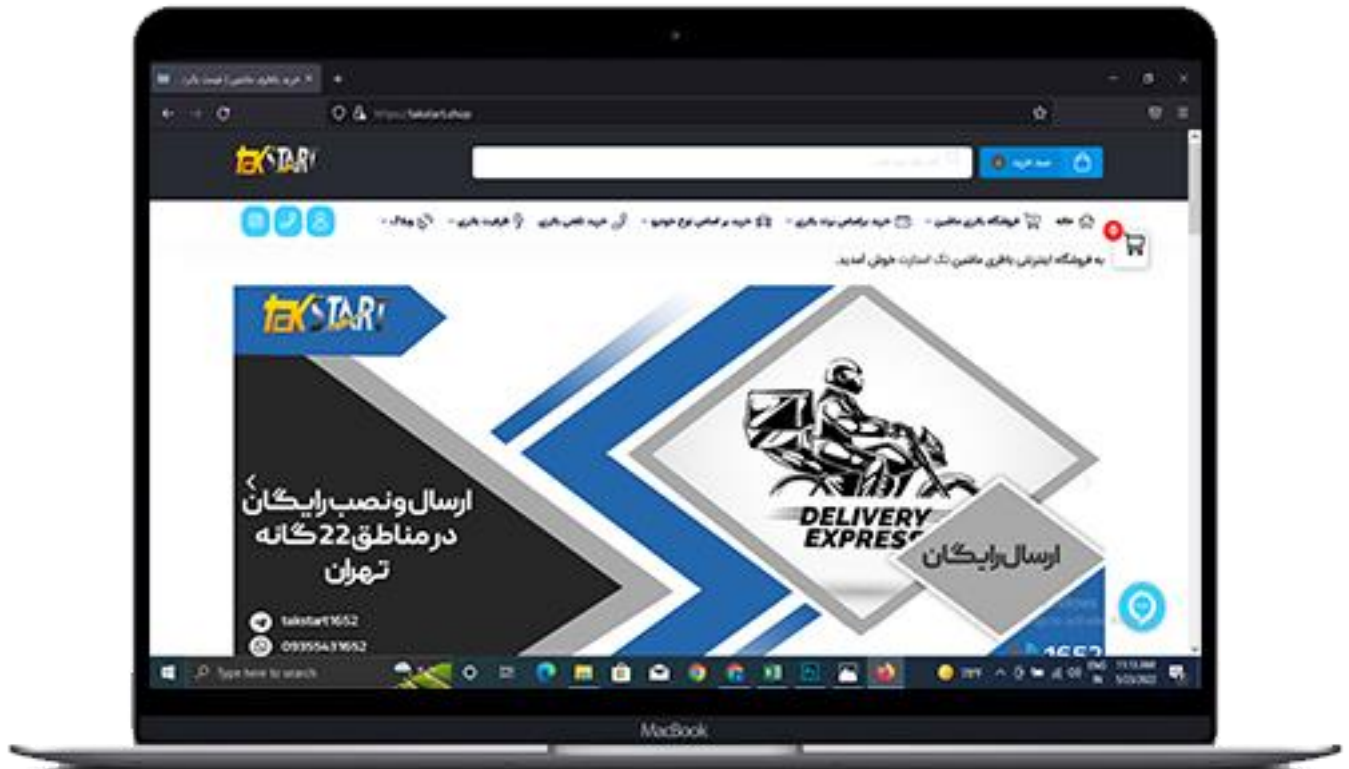
سامانه جامع دانش بنیان تجاری GIS قابل
سفارشی سازی برای تمامی ارگان ها

عنوان پروژه

کارفرما

تاریخ پروژه

طراحی سایت فروشگاهی تک استارت و پشتیبانی و سئو



• طراحی و پشتیبانی وب سایت
فروشگاهی تک استارت

عنوان پروژه

• شرکت اروم کیان باتری توان

کارفرما

• سال ۱۴۰۰

تاریخ پروژه

طراحی سایت آموزشی تاپ سروی



• طراحی و پشتیبانی وب سایت آموزش تاپ سروی

عنوان پروژه

کارفرما

• سال ۱۴۰۰

تاریخ پروژه

طراحی سایت مهندسی و معماری آرتاسازان



• طراحی و پشتیبانی وب سایت
مهندسی و معماری آرتاسازان

عنوان پروژه

کارفرما

• سال ۱۴۰۰

تاریخ پروژه

زیرساخت های شرکت

تعداد نیرو مقیم شرکت	تعداد اکیپ فعال	سیستم پردازشی	سیستم پردازش
۶ نفر	۴ اکیپ	۵ لبتاب	۱ عدد

ردیف	نام تجهیزات	مدل	تعداد
۱	دوربین لایکا	مدل TC 407	1
۲	دوربین لایکا	مدل ts02	۱
۳	جی پی اس رایمند	مولتی فرکانس رایمند	۲
۴	پهپاد	فانتوم ۴ پرو	۳